
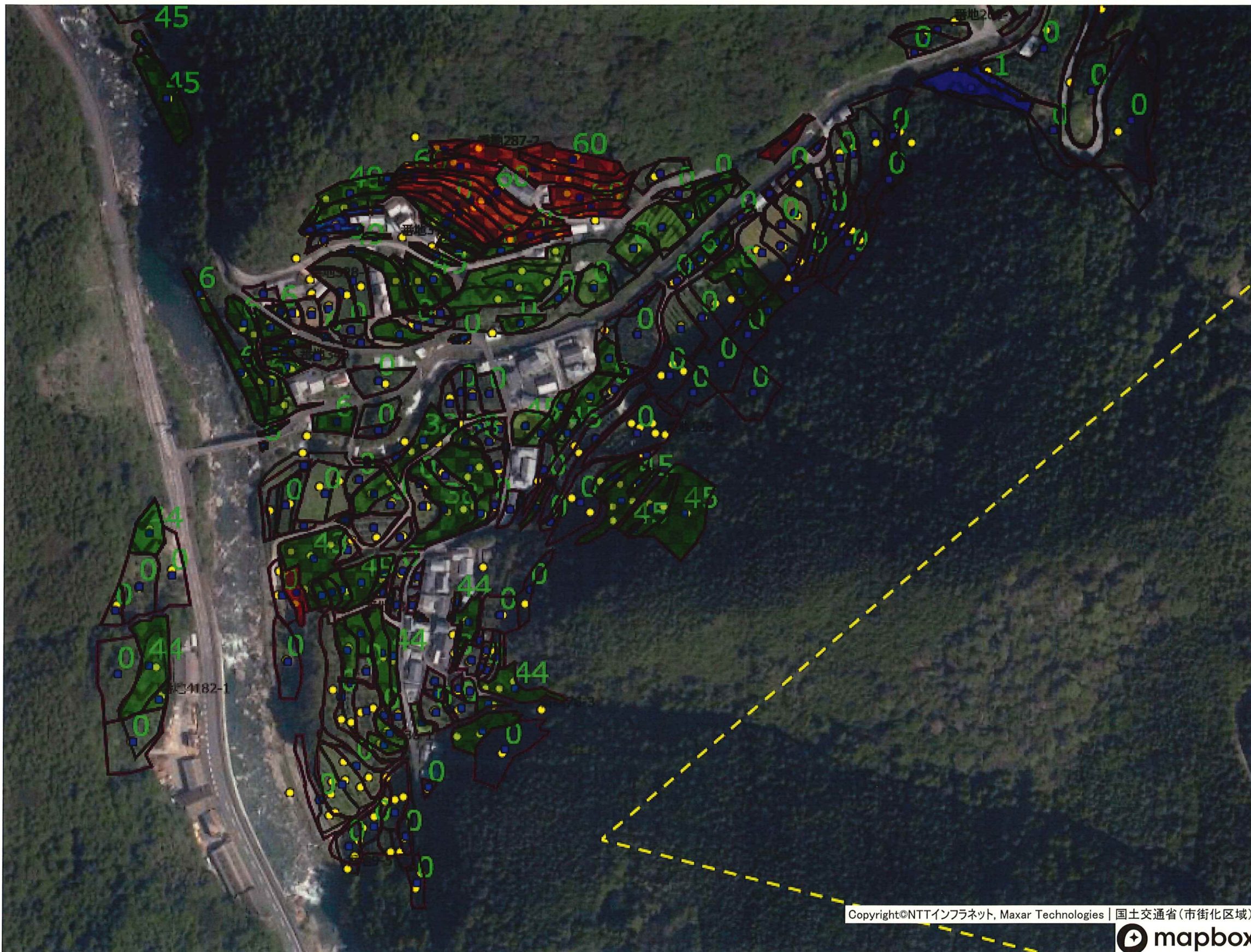


- 目標地図(素案)
 目標地図(現状)
- 意向の実施期間
- 1年以内
 - 3年超5年以内
 - ▼ 5年超10年以内
- 今後の経営の意向
- 拡大
 - 現状維持
 - 経営移譲(移譲先が決まっている)
 - 規模縮小(離農含む)

1 : 3000





目標地図(素案)
 目標地図(現状)

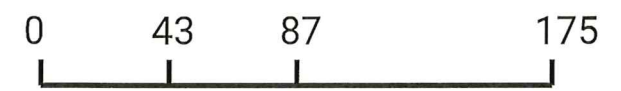
意向の実施期間
 ● 1年以内
 ■ 3年超5年以内
 ▼ 5年超10年以内

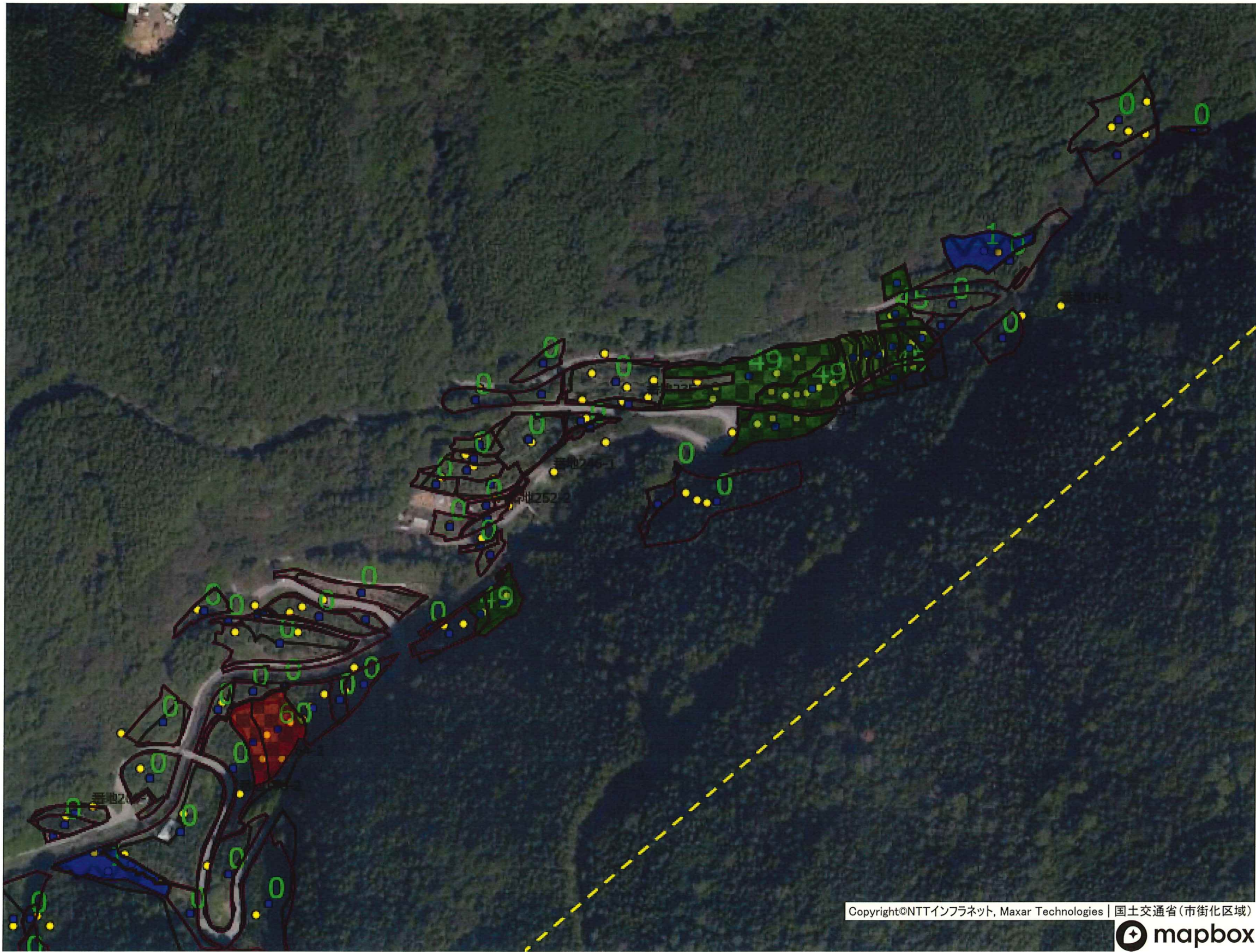
今後の経営の意向
 ■ 拡大
 ■ 現状維持
 ■ 経営移譲(移譲先が決まっている)
 ■ 規模縮小(離農含む)

Copyright©NTTインフラネット, Maxar Technologies | 国土交通省(市街化区域)



1 : 3000







- 目標地区(素案)
 - 目標地区(現状)
- 意向の実施期間
- 1年以内
 - 3年超5年以内
 - ▼ 5年超10年以内
- 今後の経営の意向
- 拡大
 - 現状維持
 - 経営移譲(移譲先が決まっている)
 - 規模縮小(離農含む)

Copyright©NTTインフラネット, Maxar Technologies | 国土交通省(市街化区域)



1 : 3000



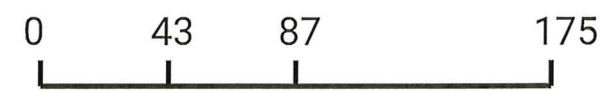




- 目標地図(素案)
 - 目標地図(現状)
- 意向の実施期間
- 1年以内
 - 3年超5年以内
 - ▼ 5年超10年以内
- 今後の経営の意向
- 拡大
 - 現状維持
 - 経営移譲(移譲先が決まっている)
 - 規模縮小(離農含む)

Copyright©NTTインフラネット, Maxar Technologies | 国土交通省(市街化区域)



1 : 3000





- 目標地図(素案)
 - 目標地図(現状)
- 意向の実施期間
- 1年以内
 - 3年超5年以内
 - ▼ 5年超10年以内
- 今後の経営の意向
- 拡大
 - 現状維持
 - 経営移譲(移譲先が決まっている)
 - 規模縮小(離農含む)

Copyright©NTTインフラネット, Maxar Technologies | 国土交通省(市街化区域)



1 : 3000

