
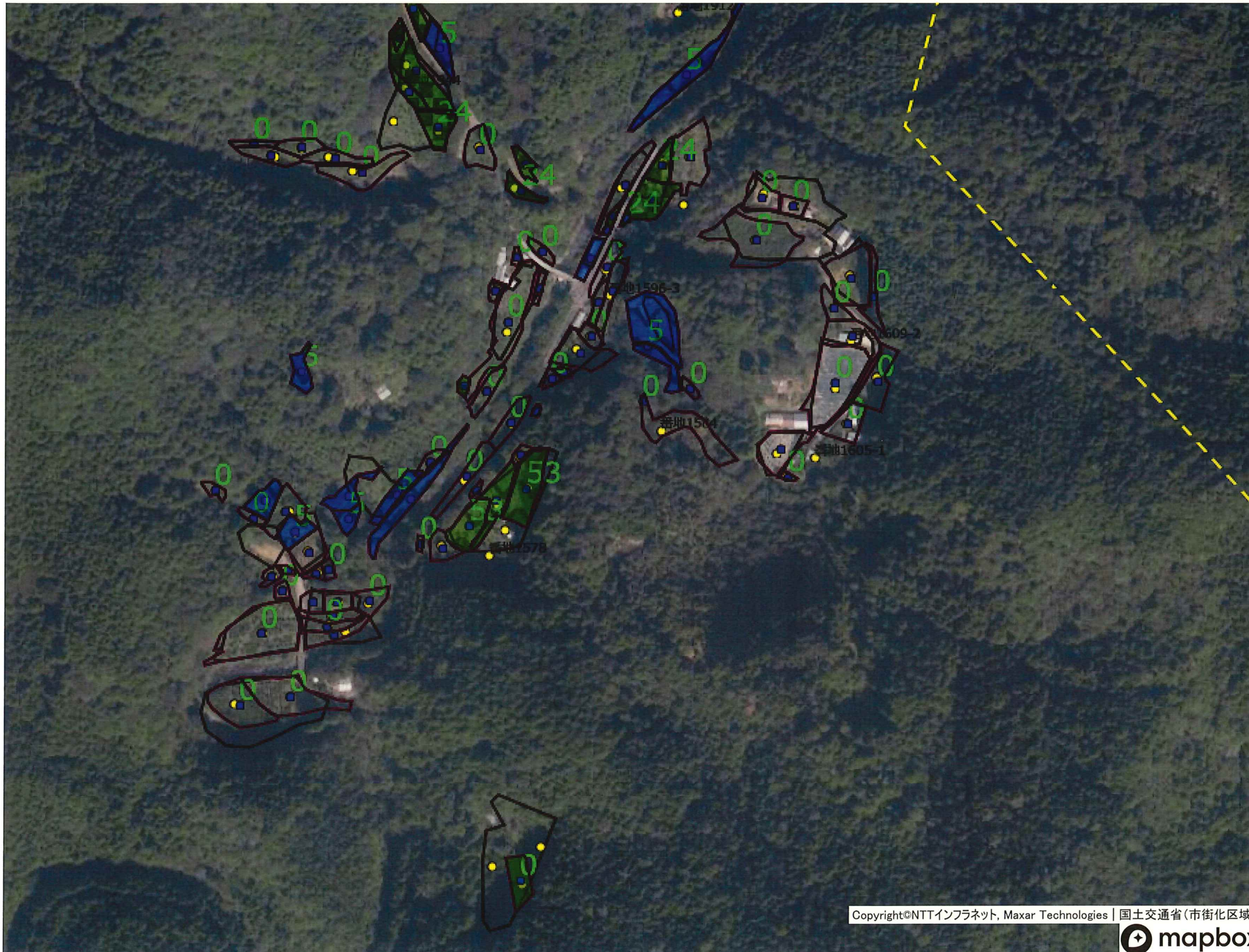


- 目標地図(素案)
  - 目標地図(現状)
- 意向の実施期間
- 1年以内
  - 3年超5年以内
  - ▼ 5年超10年以内
- 今後の経営の意向
- 拡大
  - 現状維持
  - 経営移譲(移譲先が決まっている)
  - 規模縮小(離農含む)

1 : 3000





目標地図(素案)  
 目標地図(現状)

意向の実施期間  
 ● 1年以内  
 ■ 3年超5年以内  
 ▼ 5年超10年以内


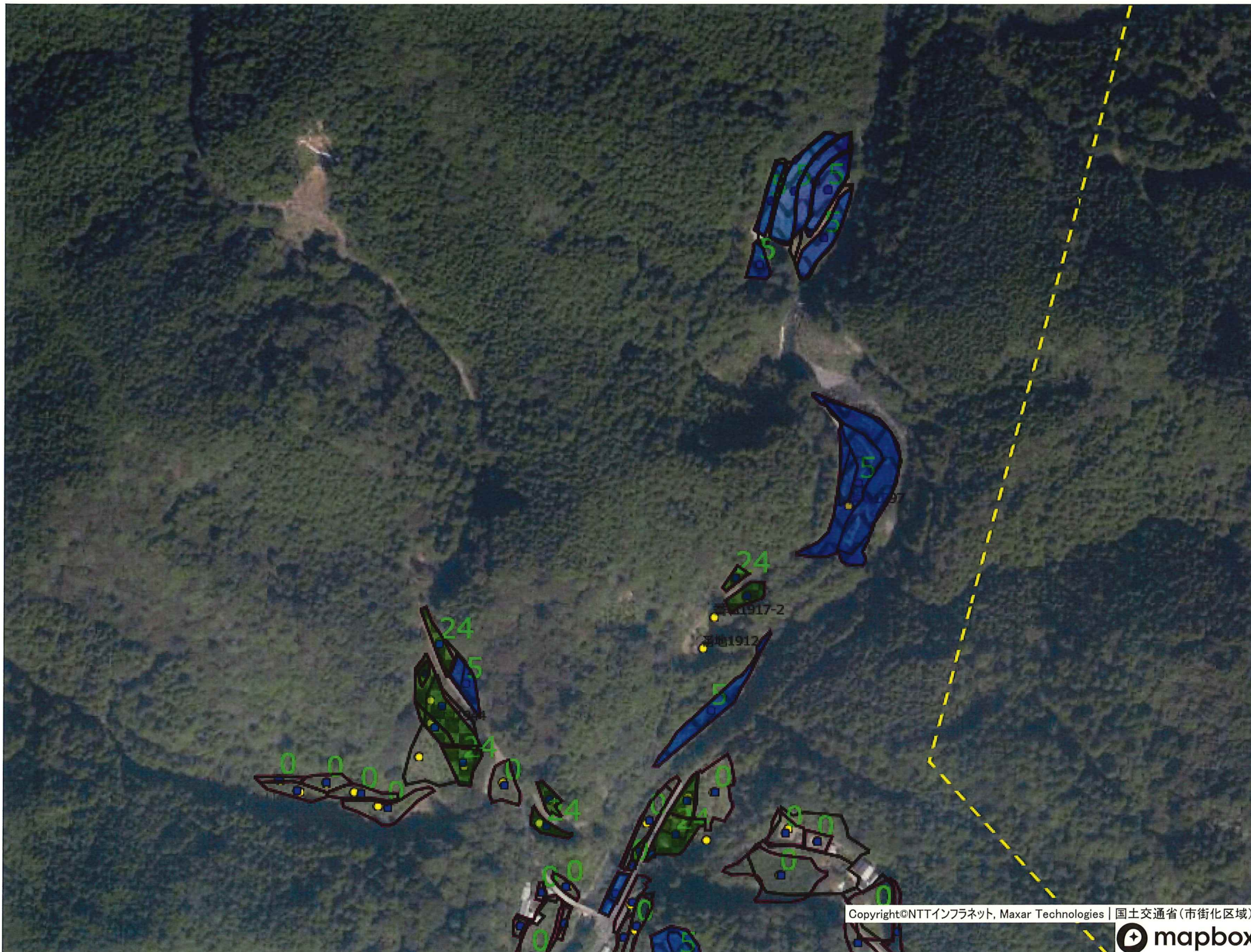
今後の経営の意向  
 ■ 拡大  
 ■ 現状維持  
 ■ 経営移譲(移譲先が決まっている)  
 ■ 規模縮小(離農含む)

Copyright©NTTインフラネット, Maxar Technologies | 国土交通省(市街化区域)



1 : 3000





- 目標地図(素案)
  - 目標地図(現状)
- 意向の実施期間
- 1年以内
  - 3年超5年以内
  - ▼ 5年超10年以内
- 今後の経営の意向
- 拡大
  - 現状維持
  - 経営移譲(移譲先が決まっている)
  - 規模縮小(離農含む)

Copyright©NTTインフラネット, Maxar Technologies | 国土交通省(市街化区域)



1 : 3000

